

Управление Федеральной службы государственной регистрации, кадастра и картографии по Республике Коми
полное наименование органа регистрации прав

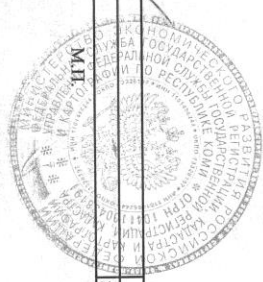
Выписка из Единого государственного реестра недвижимости об основных характеристиках и зарегистрированных правах на объект недвижимости

Сведения об основных характеристиках объекта недвижимости

Раздел 1 Лист 1

Земельный участок	
Лист №1	Раздел 1
Вид объекта недвижимости	Земельный участок
Всего листов раздела 1: 1	Всего листов: 3
Всего листов выписки: 3	
15 февраля 2019г.	
Кадастровый номер:	11:07:3201002:2
Номер кадастрового квартала:	11:07:3201002
Дата присвоения кадастрового номера:	17.05.1995
Ранее присвоенный государственный учетный номер:	данные отсутствуют
Адрес (местоположение):	Местоположение установлено относительно ориентира, расположенного в границах участка Ориентир - здание детского сада. Почтовый адрес ориентира: Республика Коми, Усть-Куломский район, п. Смольянка, ул. Механизаторская, дом 10.
Площадь, м.2:	2046 +/- 15
Кадастровая стоимость, руб:	373845,12
Кадастровые номера расположенных в пределах земельного участка объектов недвижимости:	данные отсутствуют
Категория земель:	Земли населенных пунктов
Виды разрешенного использования:	для обслуживания здания детского сада
Статус записи об объекте недвижимости:	Сведения об объекте недвижимости имеют статус "актуальные, ранее учтенные"
Особые отметки:	данные отсутствуют
Получатель выписки:	Шакова Наталья Михайловна (представитель правообладателя), Правообладатель: МУНИЦИПАЛЬНОЕ ОБЩЕОБРАЗОВАТЕЛЬНОЕ УЧРЕЖДЕНИЕ "НАЧАЛЬНАЯ ШКОЛА - ДЕТСКИЙ САД" ПСТ.СМОЛЯНКА, ИНН: 114004201

Полное наименование должности	подпись	инициалы, фамилия
Государственный регистратор		Кудрявцев В.В.
	М.П.	



Выписка из Единого государственного реестра недвижимости об основных характеристиках и зарегистрированных правах на объект недвижимости
Сведения о зарегистрированных правах

Земельный участок

вид объекта недвижимости: _____

Вид объекта недвижимости: _____

Всего листов раздела 2: 1

Всего листов выписки: 3

Лист №1 Раздел 2

15 февраля 2019г.

Кадастровый номер: 11:07:3201002-2

1	Правообладатель (правообладатели):	1.1	Муниципальное общеобразовательное учреждение "Навальная школа-детский сад" пгт. Смоленка, ИНН: 1114004201, ОГРН: 1021101032897
2	Вид, номер и дата государственной регистрации права:	2.1	Постоянное (бессрочное) пользование 11:07:3201002-2-11/053/2019-2 14.02.2019 17:11:14
3	Документы-основания	3.1	Постановление "О реорганизации в форме присоединения Муниципального дошкольного образовательного учреждения Смоленский детский сад к Муниципальному общеобразовательному учреждению "Навальная общеобразовательная школа" пгт. Смоленка, № 441, Выдан 17.04.2017 Администрация муниципального района "Усть-Куломский" Постановление администрации муниципального района "Усть-Куломский", № 1360, Выдан 10.09.2013
4	Ограничение прав и обременение объекта недвижимости:		не зарегистрировано
5	Сведения о наличии решения об изъятии объекта недвижимости для государственных и муниципальных нужд:		данные отсутствуют
6	Сведения об осуществлении государственной регистрации сделки, права, ограничения права без необходимого в силу закона согласия третьего лица, органа:		данные отсутствуют

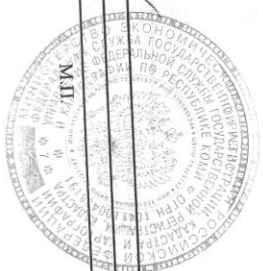
Государственный регистратор

полное наименование должности: _____

подпись: _____

инициалы, фамилия: **Кудрявский В.П.**

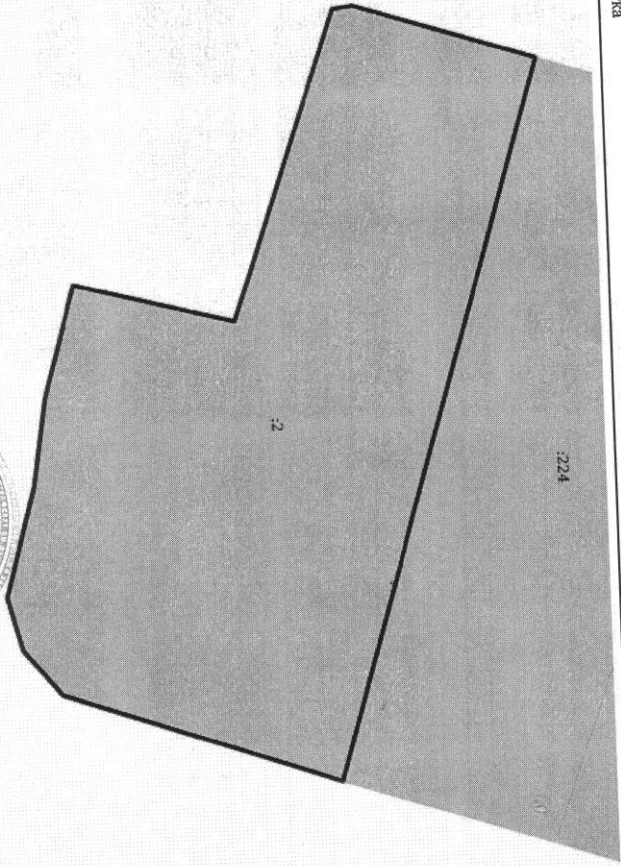
М.П.



Выписка из Единого государственного реестра недвижимости об основных характеристиках и зарегистрированных правах на объект недвижимости
Описание местоположения земельного участка

Земельный участок				
Вид объекта недвижимости				
Лист №1	Раздел 3	Всего листов раздела 3: 1	Всего разделов: 3	Всего листов выписки: 3
15 февраля 2019г.				
Кадастровый номер:		11-07-3201002-2		

План (чертеж, схема) земельного участка



Масштаб 1:500

Основные обозначения:

ГОСУДАРСТВЕННЫЙ РЕГИСТРАТОР

Подпись: _____

М.П. _____

Курьяковская В.Д.

инициалы, фамилия

Полное наименование должности

